

ASSINATURA DO TERMO DE COOPERAÇÃO

MONITORAMENTO DO AGRESSOR

19 DE MAIO DE 2023

 **RS SEGURO**

*Em Frente,
Mulher*



GOVERNO
DO ESTADO

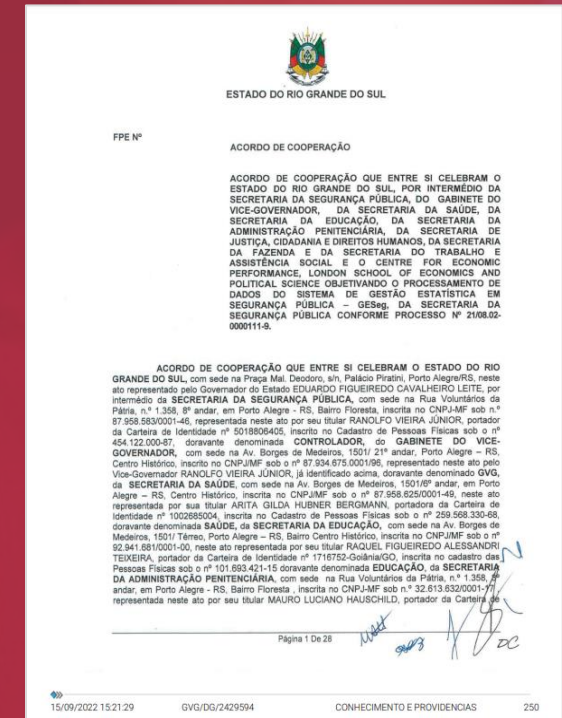

**RIO
GRANDE
DO SUL**

EmFrente, Mulher

PROJETO MONITORAMENTO DO AGRESSOR

Solução de Tecnologia de Monitoramento: Previsão de Implantação: Maio/2023

- Software
- Tornozeleira para o agressor
- Dispositivo para vítima
- Zonas de exclusão dinâmicas
- Assinado em 09.11.2022
- 2.000 conjuntos
- R\$ 4,2 MM em 2022 (valor inicial)
- R\$ 15 MM (24 meses)



London School of Economics (LSE)

- Contrato assinado em 09/11/2021
- Modelos de risco

Cronograma de execução

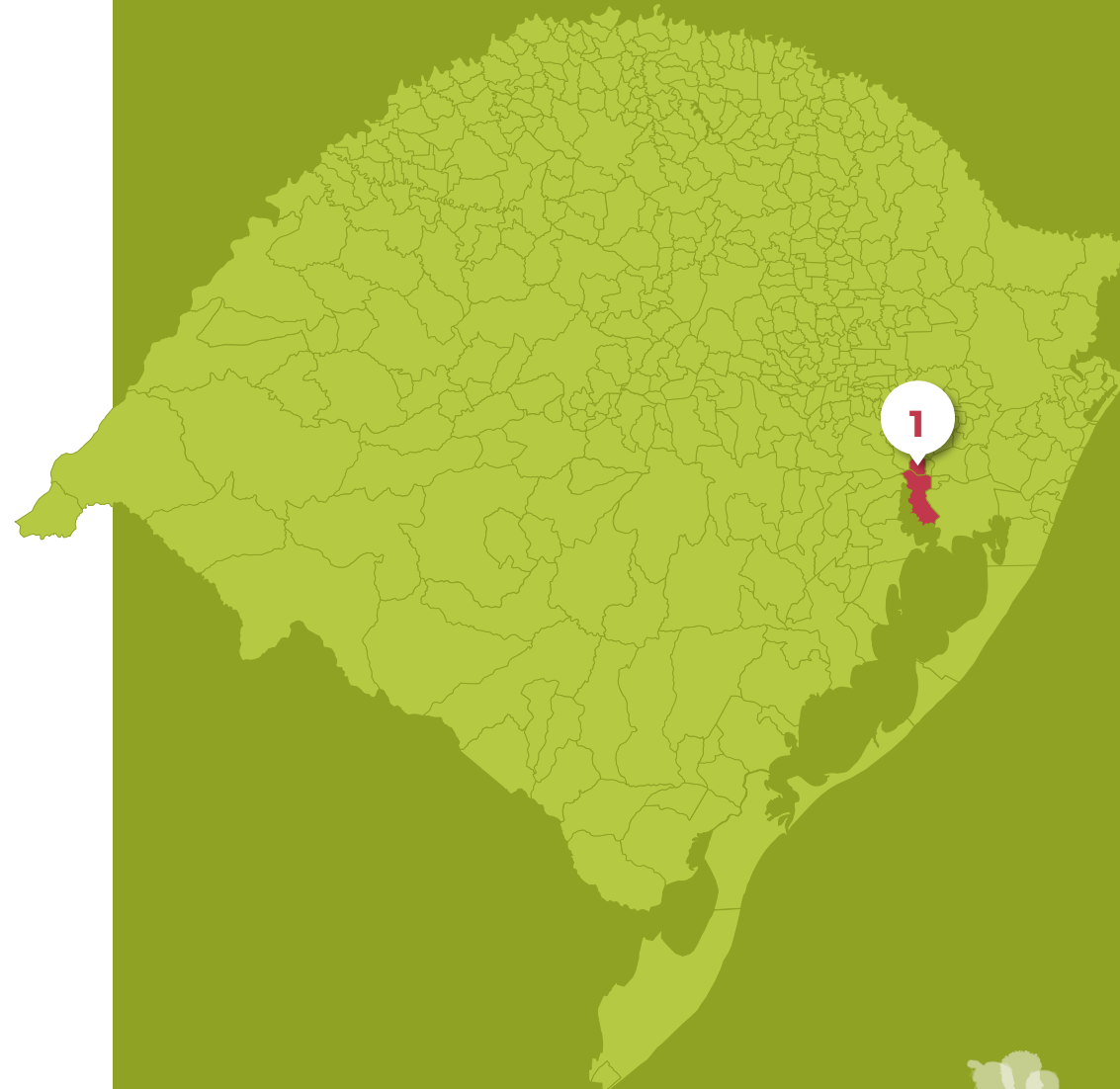
ORDEM	RISP	DISTRIBUIÇÃO PROPOSTA	MAI/23	JUN/23	JUL/23	AGO/23	SET/23	OUT/23	NOV/23	DEZ/23	JAN/24	FEV/24	MAR/24	ABR/24	MAI/24	JUN/24	JUL/24	AGO/24	SET/24	OUT/24
1	CAPITAL E CANOAS	301	100	100	100	1														
2	SUL	147				99	48													
3	DELTA DO JACUÍ	117					52	65												
4	SERRA	95						35	60											
5	PLANALTO	115							40	75										
6	VALE DO RIO DOS SINOS	104								25	79									
7	CENTRAL	101									21	80								
8	FRONTEIRA OESTE	77										20	57							
9	MISSÕES	76											43	33						
10	LITORAL	75												67	8					
11	CAMPANHA	68													68					
12	FRONTEIRA NOROESTE	68													24	44				
13	VALE DO RIO PARDO	64														56	8			
14	HORTÊNCIAS	61															61			
15	CENTRO-SUL	59															31	28		
16	ALTO JACUÍ	55																55		
17	NORTE	53																17	36	
18	METROPOLITANA	45																		45
19	VALE DO TAQUARI	44																	19	25
20	CAMPOS DE CIMA DA SERRA	42																		42
21	VALE DO CAÍ	33																		33
TOTAL		1.800	100	100	100	100	100	100	100	100	100	100	100	100	100	100	100	100	100	100

Cronograma de execução

MAPA

1. CAPITAL E CANOAS

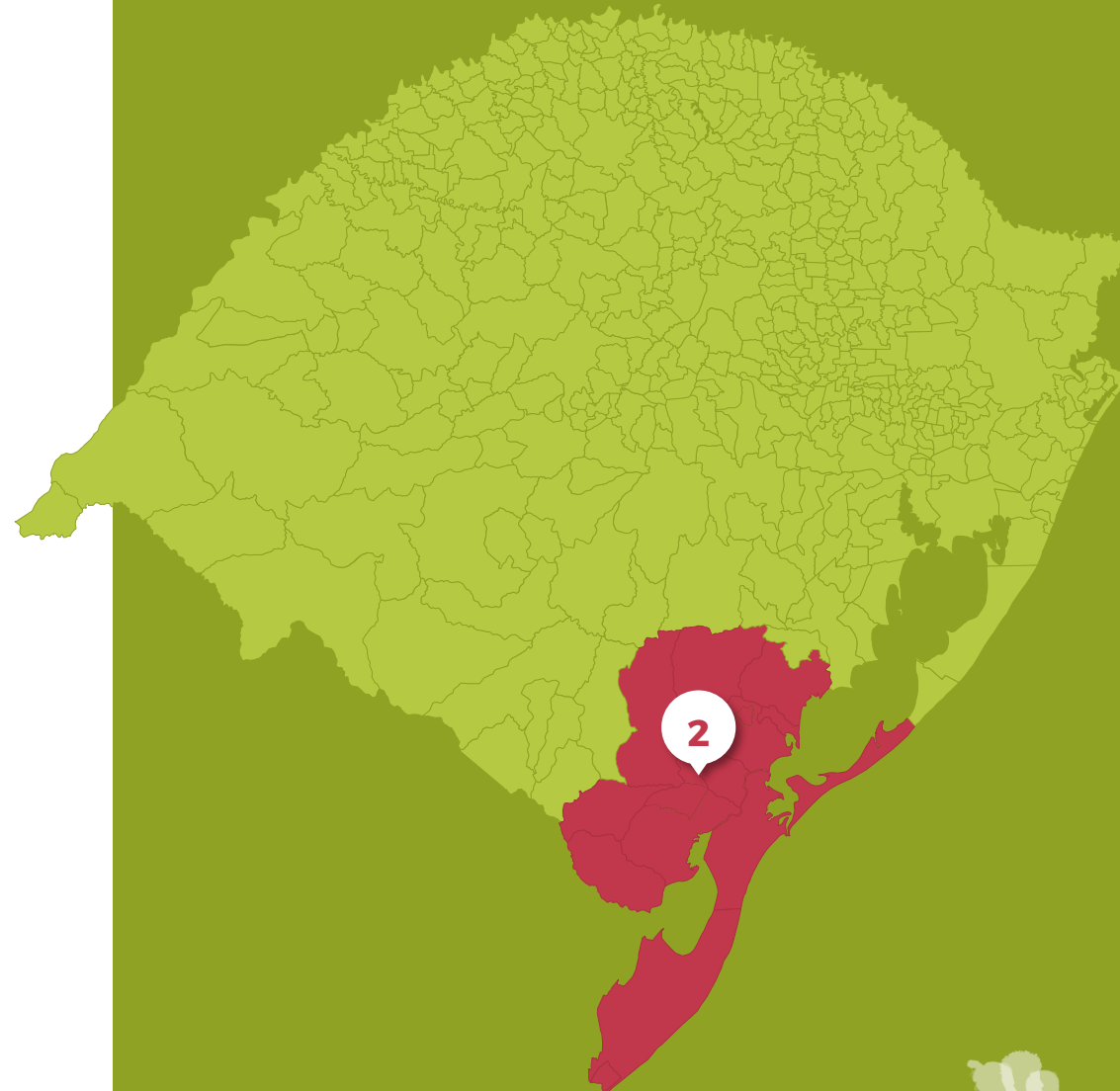
2. SUL
3. DELTA DO JACUÍ
4. SERRA
5. PLANALTO
6. VALE DO RIO DOS SINOS
7. CENTRAL
8. FRONTEIRA OESTE
9. MISSÕES
10. LITORAL
11. CAMPANHA
12. FRONTEIRA NOROESTE
13. VALE DO RIO PARDO
14. HORTÊNCIAS
15. CENTRO-SUL
16. ALTO JACUÍ
17. NORTE
18. METROPOLITANA
19. VALE DO TAQUARI
20. CAMPOS DE CIMA DA SERRA
21. VALE DO CAÍ



Cronograma de execução

MAPA

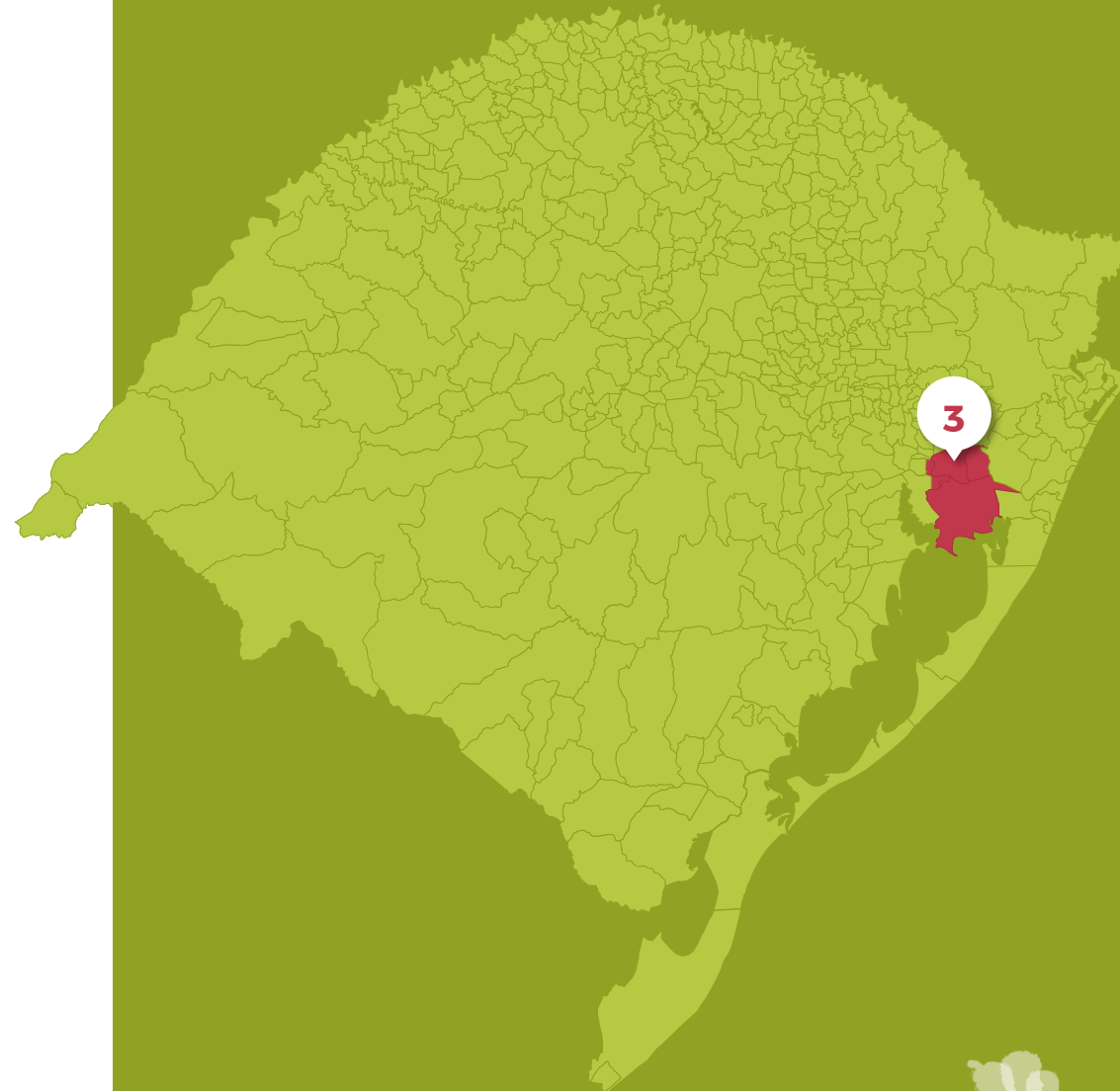
1. CAPITAL E CANOAS
- 2. SUL**
3. DELTA DO JACUÍ
4. SERRA
5. PLANALTO
6. VALE DO RIO DOS SINOS
7. CENTRAL
8. FRONTEIRA OESTE
9. MISSÕES
10. LITORAL
11. CAMPANHA
12. FRONTEIRA NOROESTE
13. VALE DO RIO PARDO
14. HORTÊNCIAS
15. CENTRO-SUL
16. ALTO JACUÍ
17. NORTE
18. METROPOLITANA
19. VALE DO TAQUARI
20. CAMPOS DE CIMA DA SERRA
21. VALE DO CAÍ



Cronograma de execução

MAPA

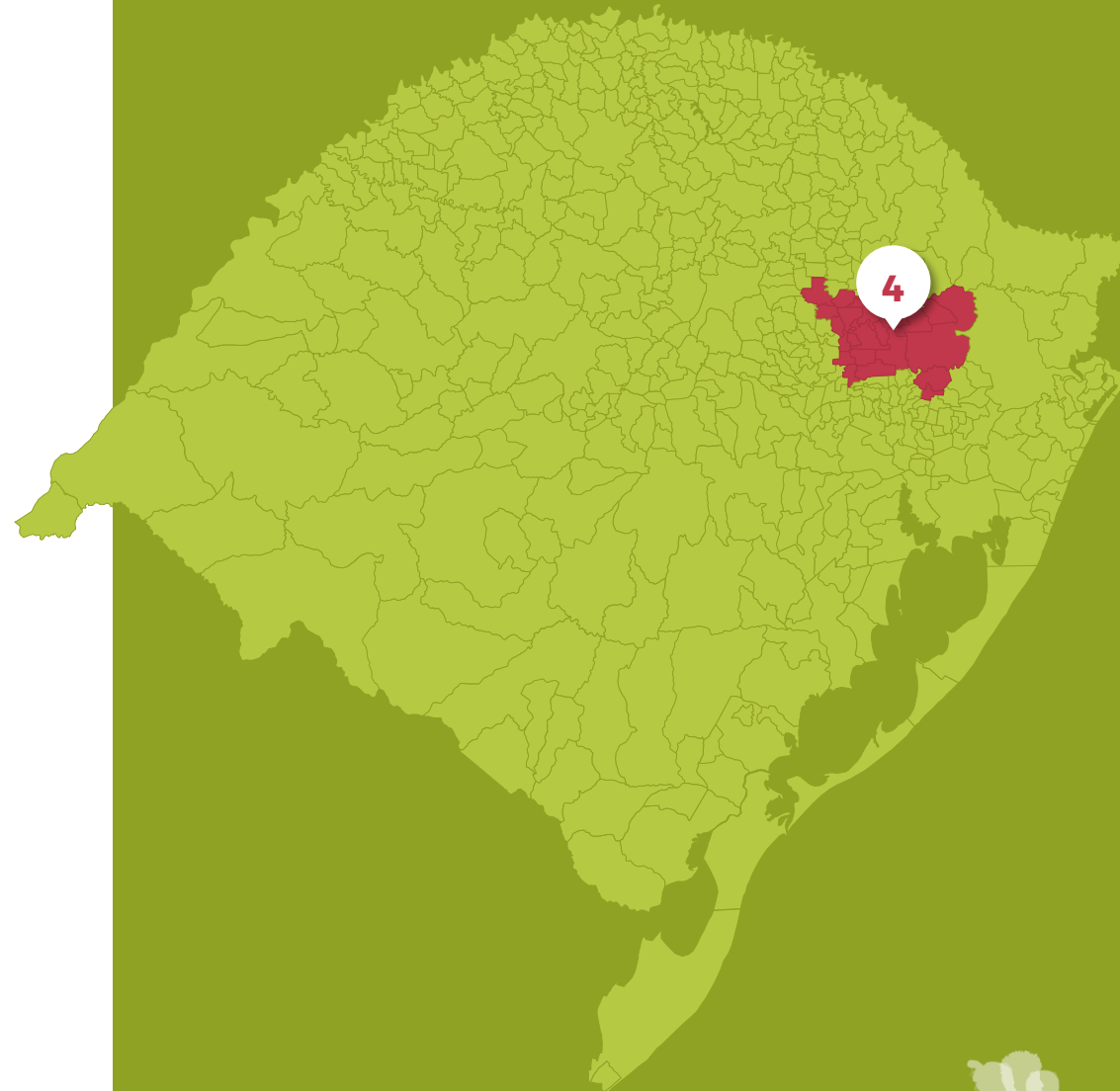
1. CAPITAL E CANOAS
2. SUL
- 3. DELTA DO JACUÍ**
4. SERRA
5. PLANALTO
6. VALE DO RIO DOS SINOS
7. CENTRAL
8. FRONTEIRA OESTE
9. MISSÕES
10. LITORAL
11. CAMPANHA
12. FRONTEIRA NOROESTE
13. VALE DO RIO PARDO
14. HORTÊNCIAS
15. CENTRO-SUL
16. ALTO JACUÍ
17. NORTE
18. METROPOLITANA
19. VALE DO TAQUARI
20. CAMPOS DE CIMA DA SERRA
21. VALE DO CAÍ



Cronograma de execução

MAPA

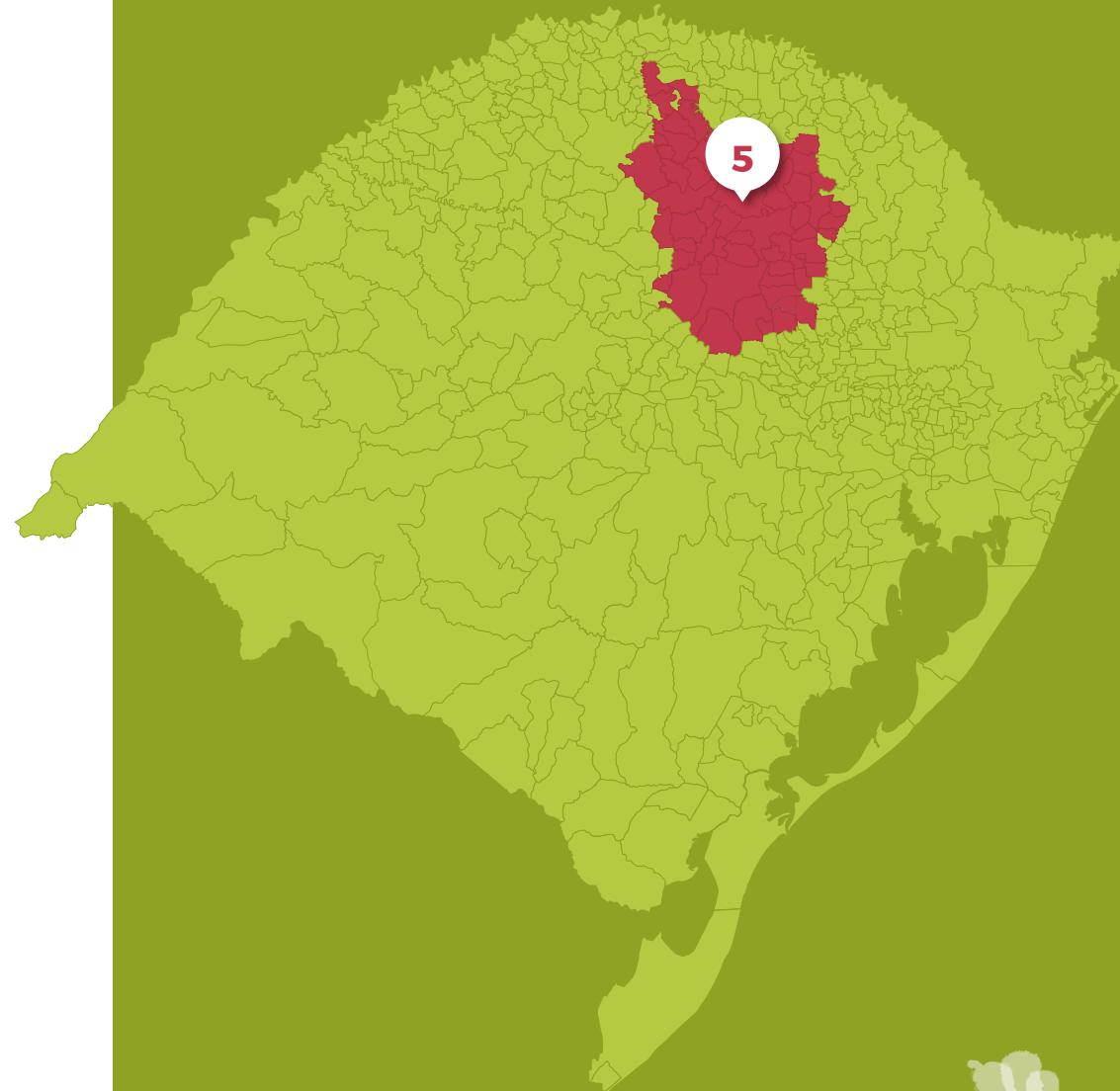
1. CAPITAL E CANOAS
2. SUL
3. DELTA DO JACUÍ
- 4. SERRA**
5. PLANALTO
6. VALE DO RIO DOS SINOS
7. CENTRAL
8. FRONTEIRA OESTE
9. MISSÕES
10. LITORAL
11. CAMPANHA
12. FRONTEIRA NOROESTE
13. VALE DO RIO PARDO
14. HORTÊNCIAS
15. CENTRO-SUL
16. ALTO JACUÍ
17. NORTE
18. METROPOLITANA
19. VALE DO TAQUARI
20. CAMPOS DE CIMA DA SERRA
21. VALE DO CAÍ



Cronograma de execução

MAPA

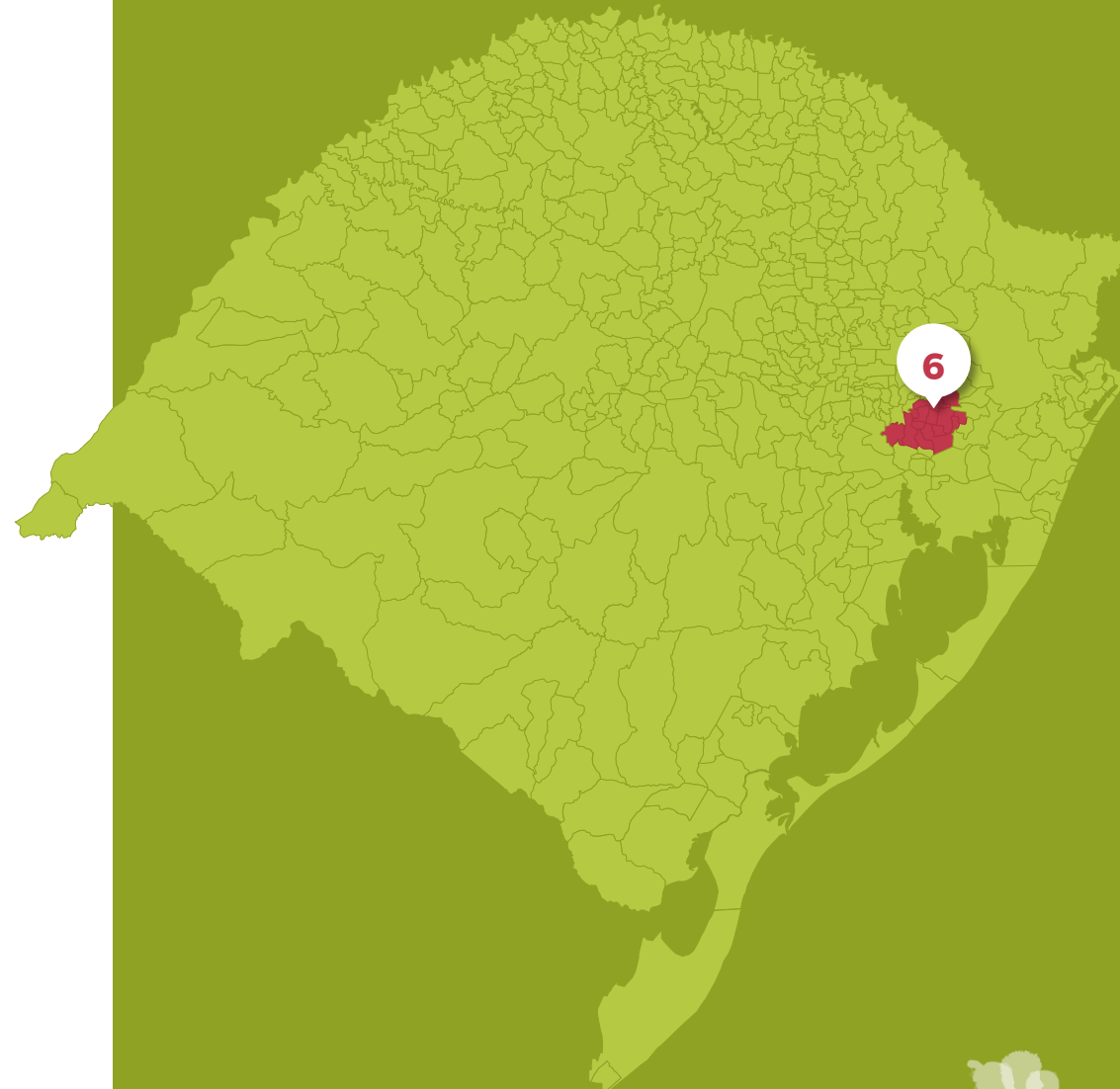
1. CAPITAL E CANOAS
2. SUL
3. DELTA DO JACUÍ
4. SERRA
- 5. PLANALTO**
6. VALE DO RIO DOS SINOS
7. CENTRAL
8. FRONTEIRA OESTE
9. MISSÕES
10. LITORAL
11. CAMPANHA
12. FRONTEIRA NOROESTE
13. VALE DO RIO PARDO
14. HORTÊNCIAS
15. CENTRO-SUL
16. ALTO JACUÍ
17. NORTE
18. METROPOLITANA
19. VALE DO TAQUARI
20. CAMPOS DE CIMA DA SERRA
21. VALE DO CAÍ



Cronograma de execução

MAPA

1. CAPITAL E CANOAS
2. SUL
3. DELTA DO JACUÍ
4. SERRA
5. PLANALTO
- 6. VALE DO RIO DOS SINOS**
7. CENTRAL
8. FRONTEIRA OESTE
9. MISSÕES
10. LITORAL
11. CAMPANHA
12. FRONTEIRA NOROESTE
13. VALE DO RIO PARDO
14. HORTÊNCIAS
15. CENTRO-SUL
16. ALTO JACUÍ
17. NORTE
18. METROPOLITANA
19. VALE DO TAQUARI
20. CAMPOS DE CIMA DA SERRA
21. VALE DO CAÍ



Cronograma de execução

MAPA

1. CAPITAL E CANOAS
2. SUL
3. DELTA DO JACUÍ
4. SERRA
5. PLANALTO
6. VALE DO RIO DOS SINOS
- 7. CENTRAL**
8. FRONTEIRA OESTE
9. MISSÕES
10. LITORAL
11. CAMPANHA
12. FRONTEIRA NOROESTE
13. VALE DO RIO PARDO
14. HORTÊNCIAS
15. CENTRO-SUL
16. ALTO JACUÍ
17. NORTE
18. METROPOLITANA
19. VALE DO TAQUARI
20. CAMPOS DE CIMA DA SERRA
21. VALE DO CAÍ



Cronograma de execução

MAPA

1. CAPITAL E CANOAS
2. SUL
3. DELTA DO JACUÍ
4. SERRA
5. PLANALTO
6. VALE DO RIO DOS SINOS
7. CENTRAL
- 8. FRONTEIRA OESTE**
9. MISSÕES
10. LITORAL
11. CAMPANHA
12. FRONTEIRA NOROESTE
13. VALE DO RIO PARDO
14. HORTÊNCIAS
15. CENTRO-SUL
16. ALTO JACUÍ
17. NORTE
18. METROPOLITANA
19. VALE DO TAQUARI
20. CAMPOS DE CIMA DA SERRA
21. VALE DO CAÍ



Cronograma de execução

MAPA

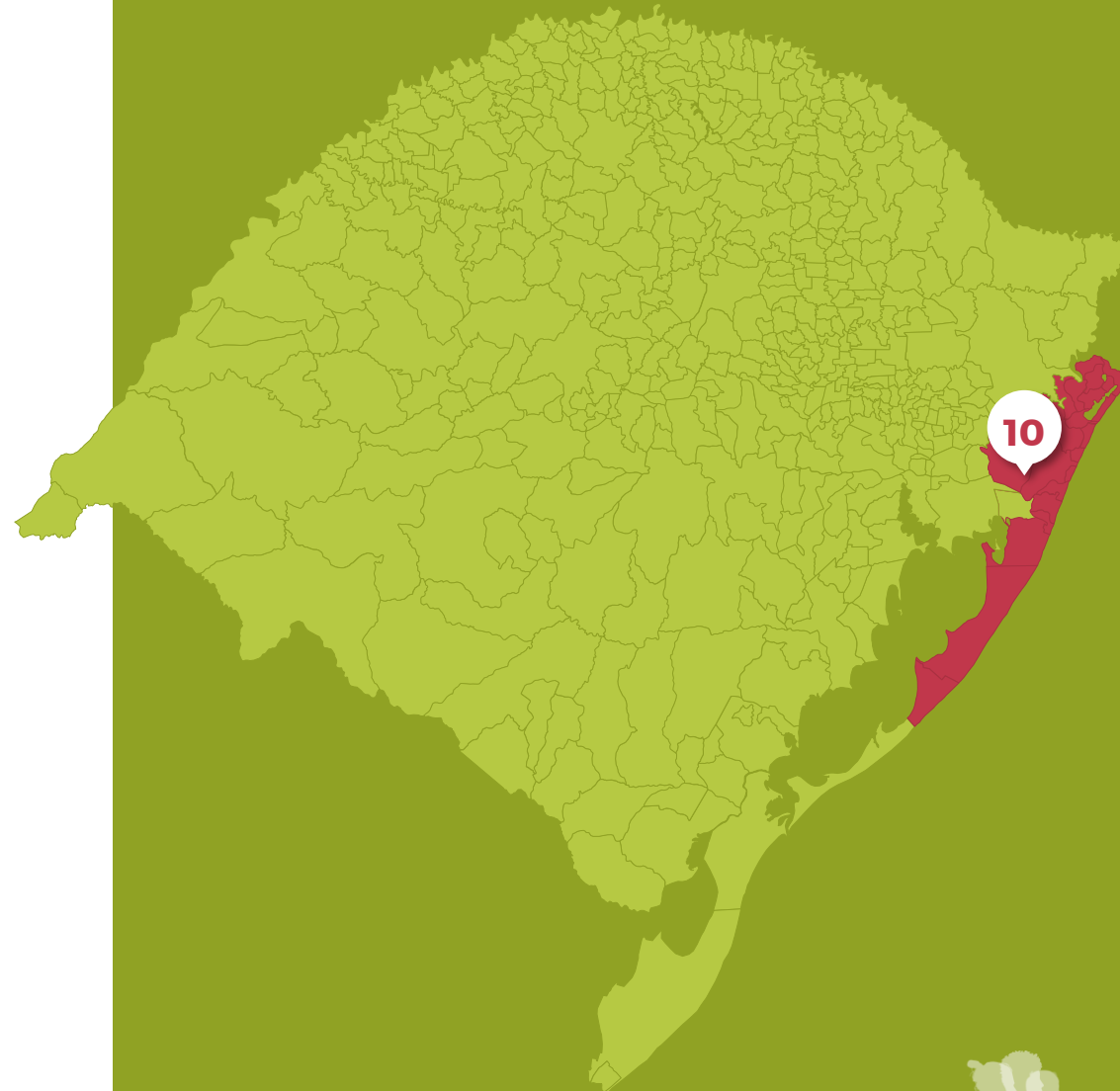
1. CAPITAL E CANOAS
2. SUL
3. DELTA DO JACUÍ
4. SERRA
5. PLANALTO
6. VALE DO RIO DOS SINOS
7. CENTRAL
8. FRONTEIRA OESTE
- 9. MISSÕES**
10. LITORAL
11. CAMPANHA
12. FRONTEIRA NOROESTE
13. VALE DO RIO PARDO
14. HORTÊNCIAS
15. CENTRO-SUL
16. ALTO JACUÍ
17. NORTE
18. METROPOLITANA
19. VALE DO TAQUARI
20. CAMPOS DE CIMA DA SERRA
21. VALE DO CAÍ



Cronograma de execução

MAPA

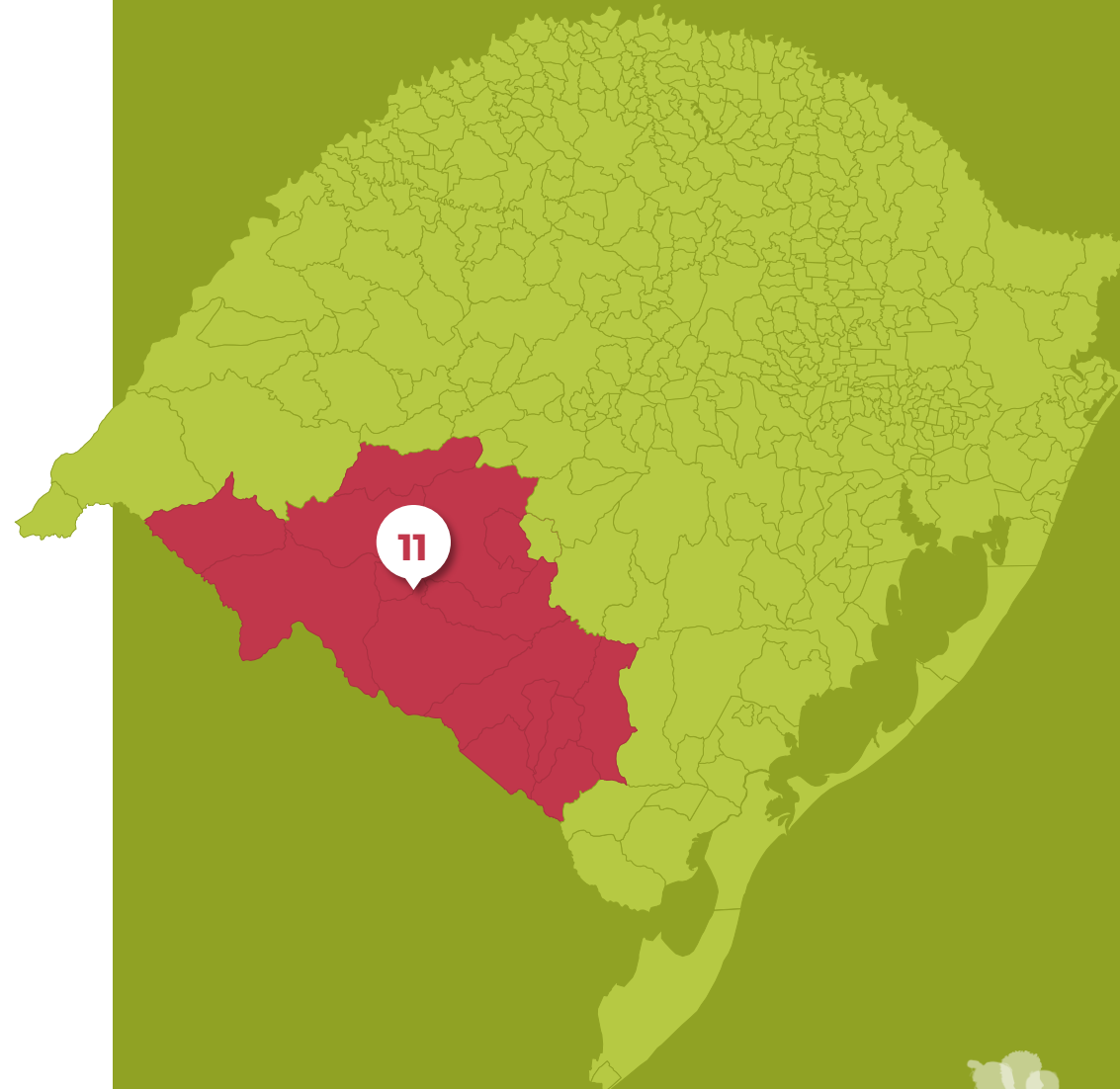
1. CAPITAL E CANOAS
2. SUL
3. DELTA DO JACUÍ
4. SERRA
5. PLANALTO
6. VALE DO RIO DOS SINOS
7. CENTRAL
8. FRONTEIRA OESTE
9. MISSÕES
- 10. LITORAL**
11. CAMPANHA
12. FRONTEIRA NOROESTE
13. VALE DO RIO PARDO
14. HORTÊNCIAS
15. CENTRO-SUL
16. ALTO JACUÍ
17. NORTE
18. METROPOLITANA
19. VALE DO TAQUARI
20. CAMPOS DE CIMA DA SERRA
21. VALE DO CAÍ



Cronograma de execução

MAPA

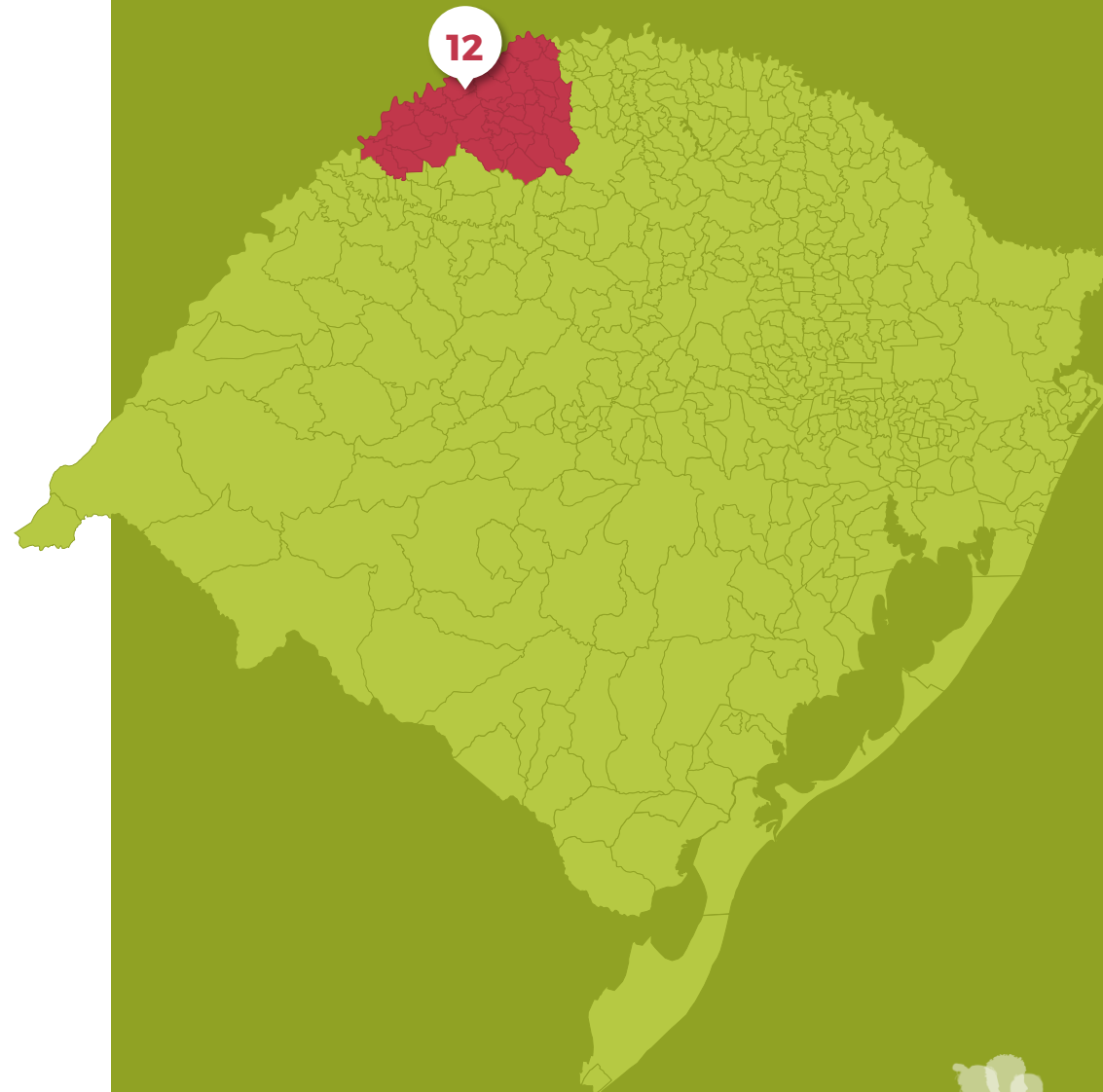
1. CAPITAL E CANOAS
2. SUL
3. DELTA DO JACUÍ
4. SERRA
5. PLANALTO
6. VALE DO RIO DOS SINOS
7. CENTRAL
8. FRONTEIRA OESTE
9. MISSÕES
10. LITORAL
- 11. CAMPANHA**
12. FRONTEIRA NOROESTE
13. VALE DO RIO PARDO
14. HORTÊNCIAS
15. CENTRO-SUL
16. ALTO JACUÍ
17. NORTE
18. METROPOLITANA
19. VALE DO TAQUARI
20. CAMPOS DE CIMA DA SERRA
21. VALE DO CAÍ



Cronograma de execução

MAPA

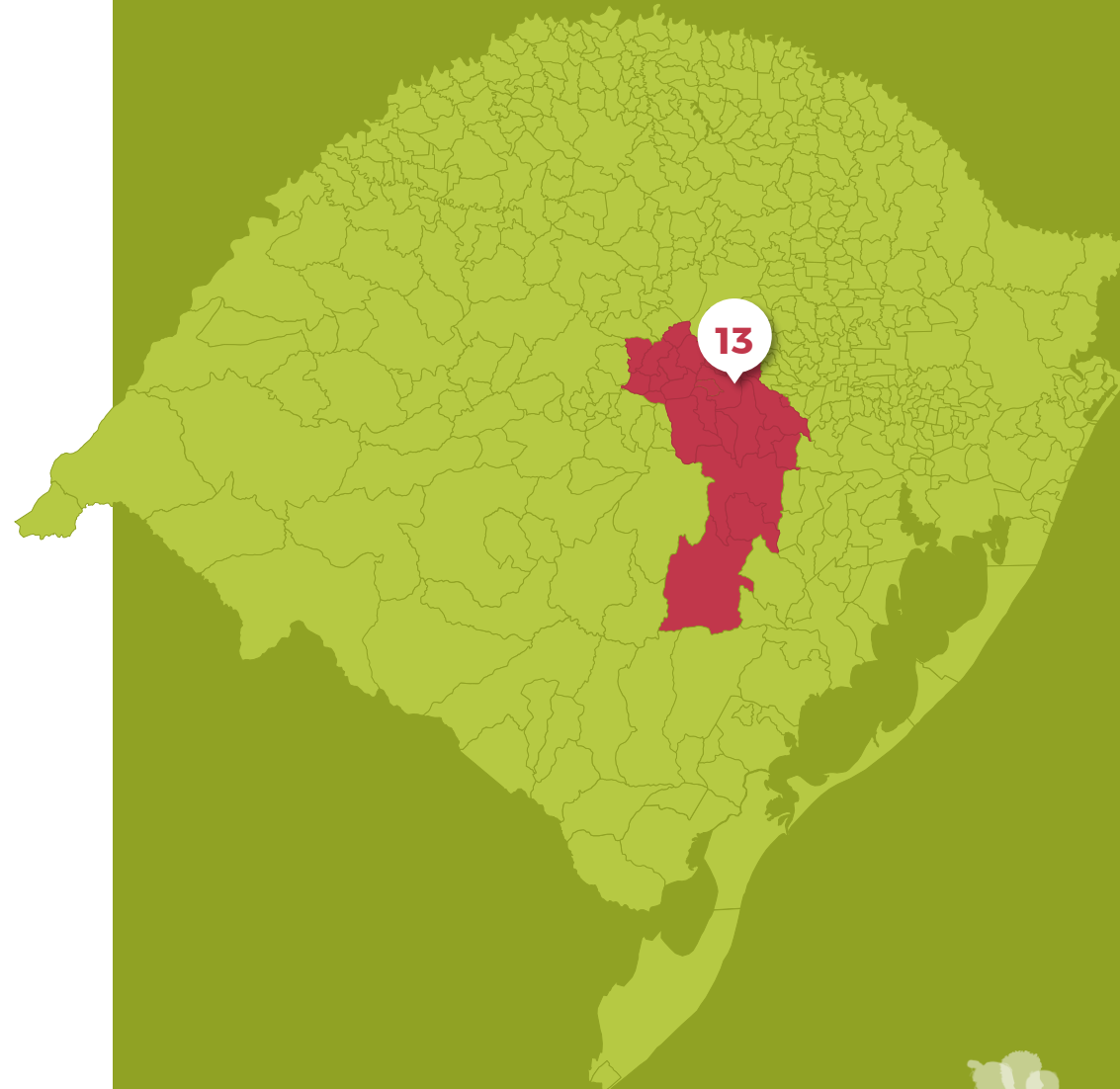
1. CAPITAL E CANOAS
2. SUL
3. DELTA DO JACUÍ
4. SERRA
5. PLANALTO
6. VALE DO RIO DOS SINOS
7. CENTRAL
8. FRONTEIRA OESTE
9. MISSÕES
10. LITORAL
11. CAMPANHA
- 12. FRONTEIRA NOROESTE**
13. VALE DO RIO PARDO
14. HORTÊNCIAS
15. CENTRO-SUL
16. ALTO JACUÍ
17. NORTE
18. METROPOLITANA
19. VALE DO TAQUARI
20. CAMPOS DE CIMA DA SERRA
21. VALE DO CAÍ



Cronograma de execução

MAPA

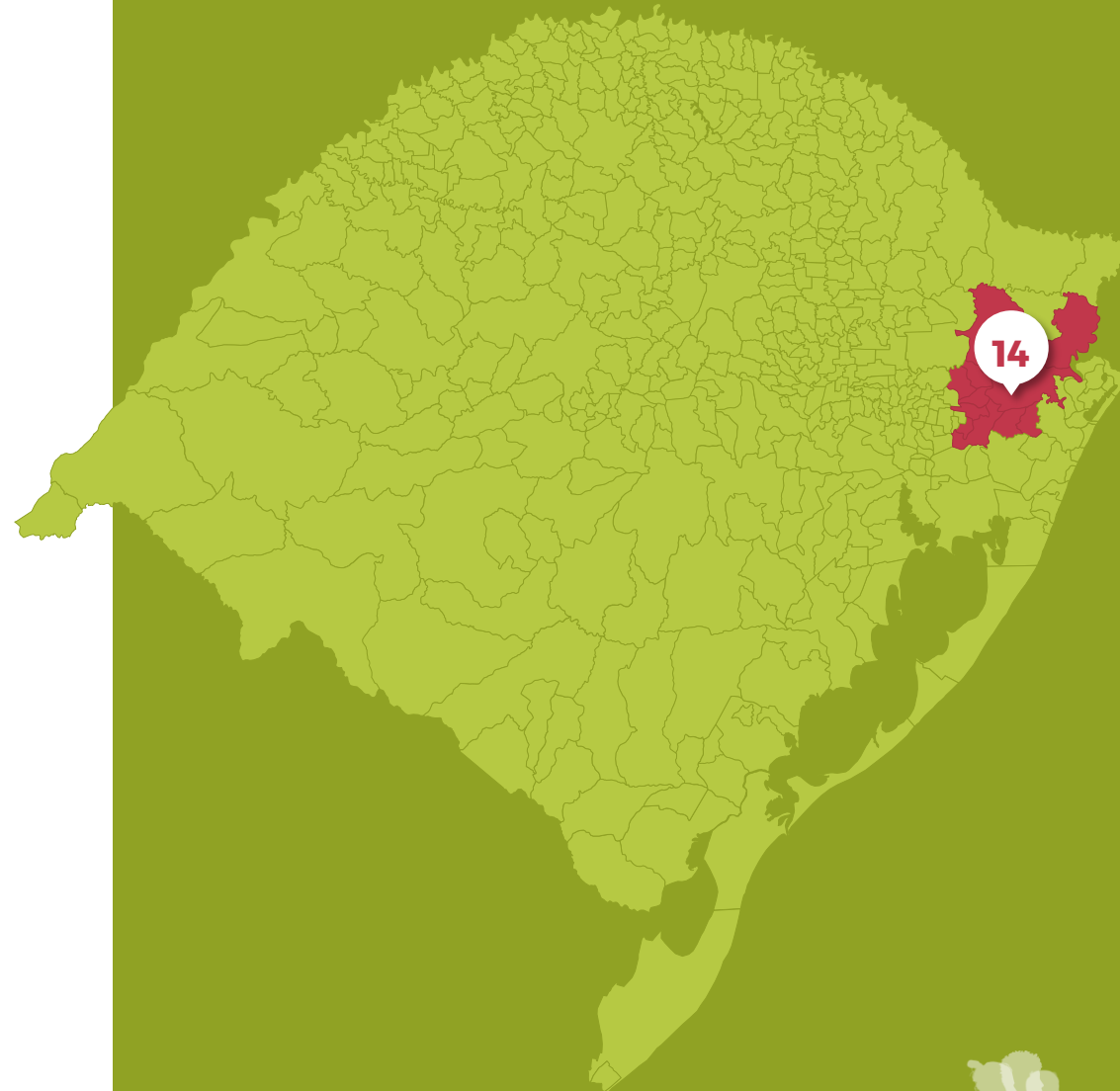
1. CAPITAL E CANOAS
2. SUL
3. DELTA DO JACUÍ
4. SERRA
5. PLANALTO
6. VALE DO RIO DOS SINOS
7. CENTRAL
8. FRONTEIRA OESTE
9. MISSÕES
10. LITORAL
11. CAMPANHA
12. FRONTEIRA NOROESTE
- 13. VALE DO RIO PARDO**
14. HORTÊNCIAS
15. CENTRO-SUL
16. ALTO JACUÍ
17. NORTE
18. METROPOLITANA
19. VALE DO TAQUARI
20. CAMPOS DE CIMA DA SERRA
21. VALE DO CAÍ



Cronograma de execução

MAPA

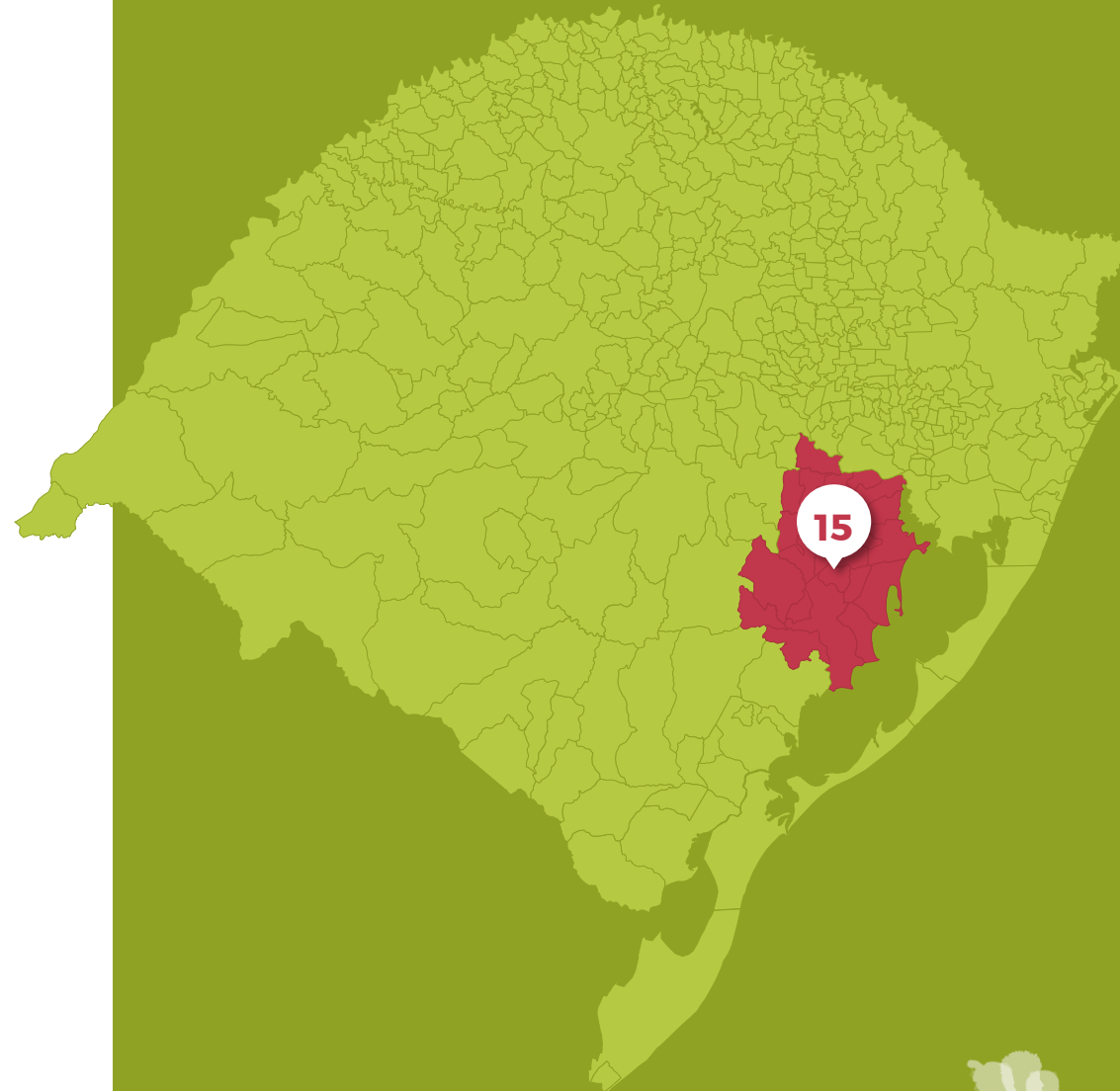
1. CAPITAL E CANOAS
2. SUL
3. DELTA DO JACUÍ
4. SERRA
5. PLANALTO
6. VALE DO RIO DOS SINOS
7. CENTRAL
8. FRONTEIRA OESTE
9. MISSÕES
10. LITORAL
11. CAMPANHA
12. FRONTEIRA NOROESTE
13. VALE DO RIO PARDO
- 14. HORTÊNCIAS**
15. CENTRO-SUL
16. ALTO JACUÍ
17. NORTE
18. METROPOLITANA
19. VALE DO TAQUARI
20. CAMPOS DE CIMA DA SERRA
21. VALE DO CAÍ



Cronograma de execução

MAPA

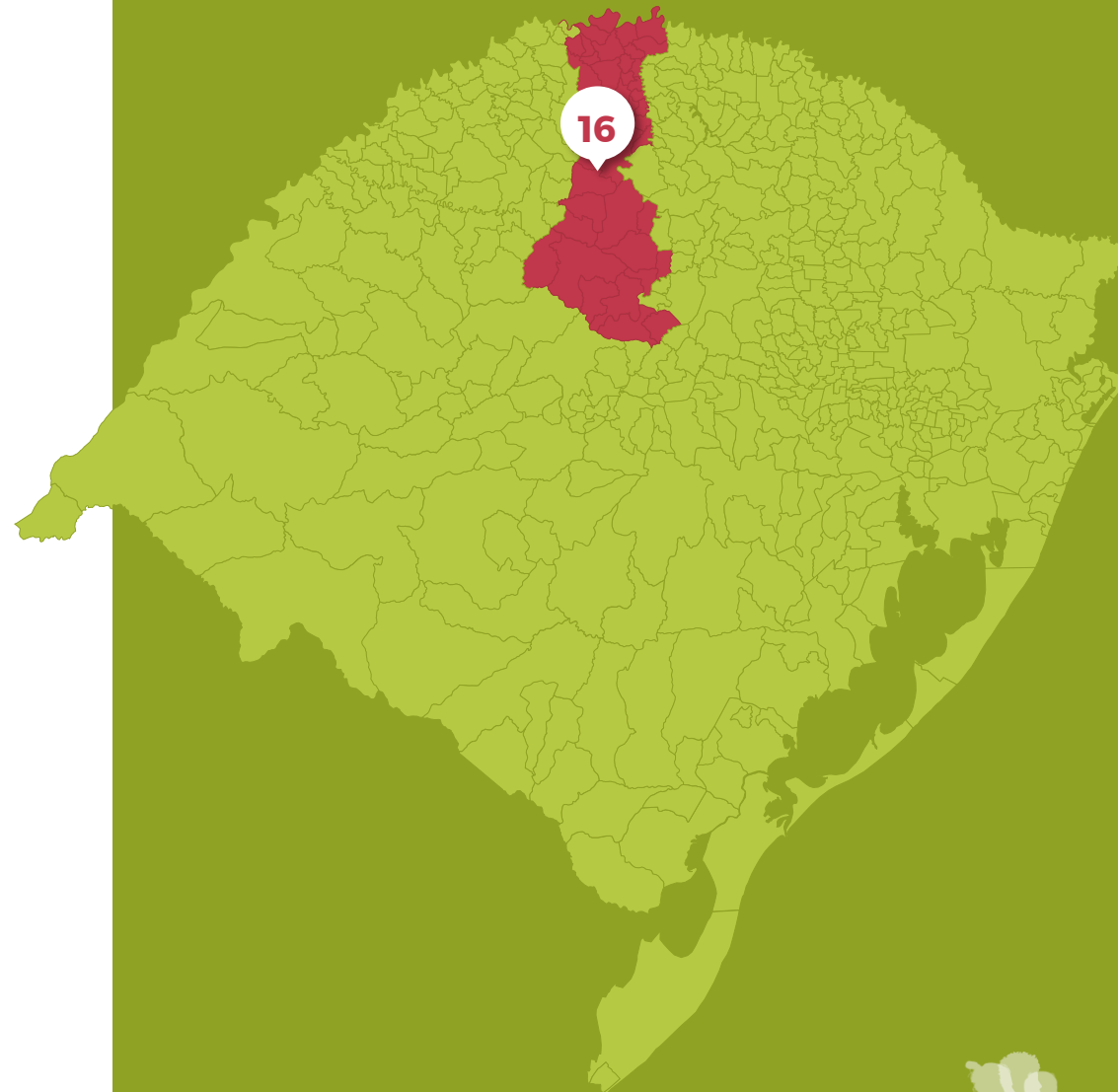
1. CAPITAL E CANOAS
2. SUL
3. DELTA DO JACUÍ
4. SERRA
5. PLANALTO
6. VALE DO RIO DOS SINOS
7. CENTRAL
8. FRONTEIRA OESTE
9. MISSÕES
10. LITORAL
11. CAMPANHA
12. FRONTEIRA NOROESTE
13. VALE DO RIO PARDO
14. HORTÊNCIAS
- 15. CENTRO-SUL**
16. ALTO JACUÍ
17. NORTE
18. METROPOLITANA
19. VALE DO TAQUARI
20. CAMPOS DE CIMA DA SERRA
21. VALE DO CAÍ



Cronograma de execução

MAPA

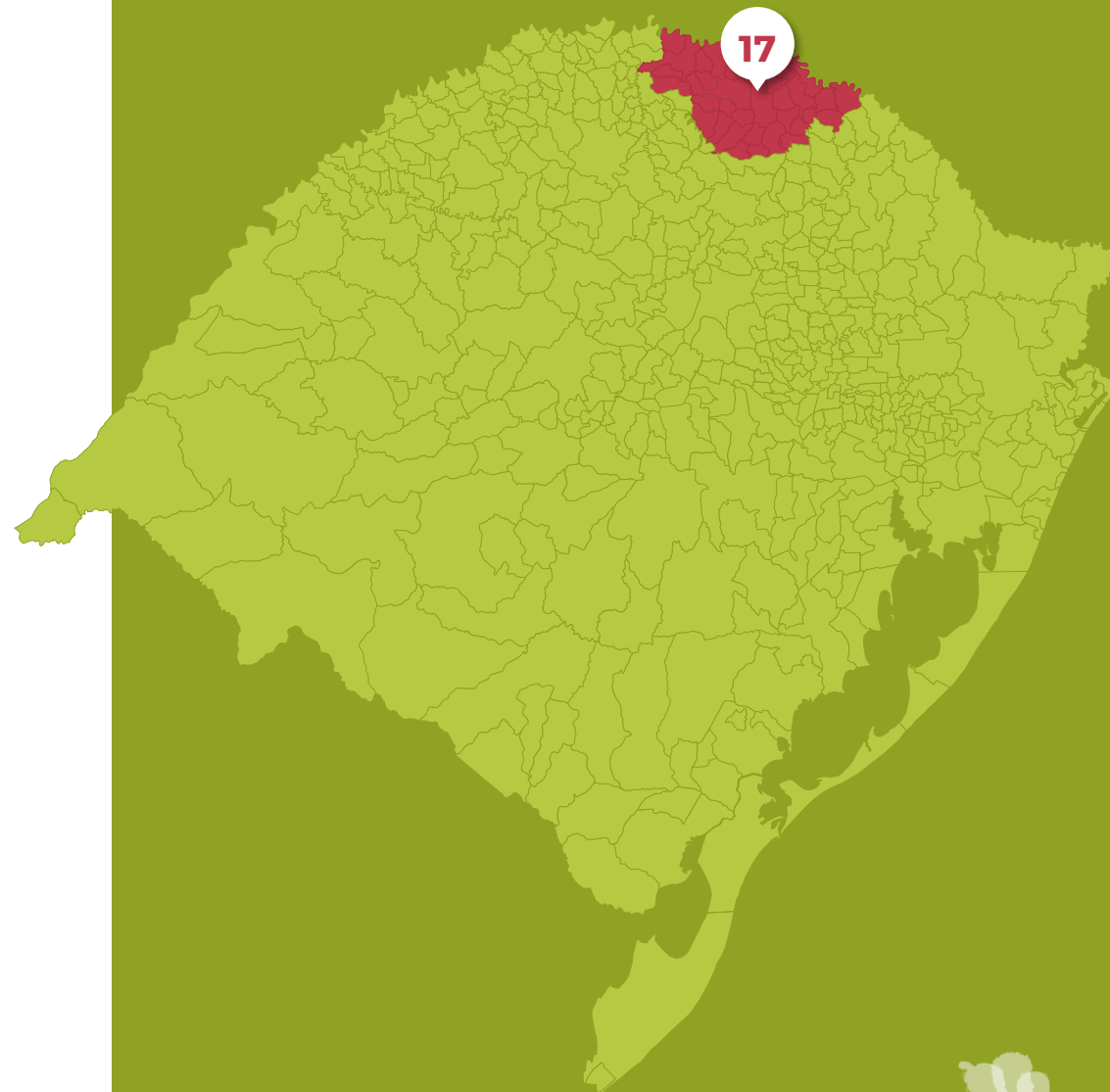
1. CAPITAL E CANOAS
2. SUL
3. DELTA DO JACUÍ
4. SERRA
5. PLANALTO
6. VALE DO RIO DOS SINOS
7. CENTRAL
8. FRONTEIRA OESTE
9. MISSÕES
10. LITORAL
11. CAMPANHA
12. FRONTEIRA NOROESTE
13. VALE DO RIO PARDO
14. HORTÊNCIAS
15. CENTRO-SUL
- 16. ALTO JACUÍ**
17. NORTE
18. METROPOLITANA
19. VALE DO TAQUARI
20. CAMPOS DE CIMA DA SERRA
21. VALE DO CAÍ



Cronograma de execução

MAPA

1. CAPITAL E CANOAS
2. SUL
3. DELTA DO JACUÍ
4. SERRA
5. PLANALTO
6. VALE DO RIO DOS SINOS
7. CENTRAL
8. FRONTEIRA OESTE
9. MISSÕES
10. LITORAL
11. CAMPANHA
12. FRONTEIRA NOROESTE
13. VALE DO RIO PARDO
14. HORTÊNCIAS
15. CENTRO-SUL
16. ALTO JACUÍ
- 17. NORTE**
18. METROPOLITANA
19. VALE DO TAQUARI
20. CAMPOS DE CIMA DA SERRA
21. VALE DO CAÍ



Cronograma de execução

MAPA

1. CAPITAL E CANOAS
2. SUL
3. DELTA DO JACUÍ
4. SERRA
5. PLANALTO
6. VALE DO RIO DOS SINOS
7. CENTRAL
8. FRONTEIRA OESTE
9. MISSÕES
10. LITORAL
11. CAMPANHA
12. FRONTEIRA NOROESTE
13. VALE DO RIO PARDO
14. HORTÊNCIAS
15. CENTRO-SUL
16. ALTO JACUÍ
17. NORTE
- 18. METROPOLITANA**
19. VALE DO TAQUARI
20. CAMPOS DE CIMA DA SERRA
21. VALE DO CAÍ



Cronograma de execução

MAPA

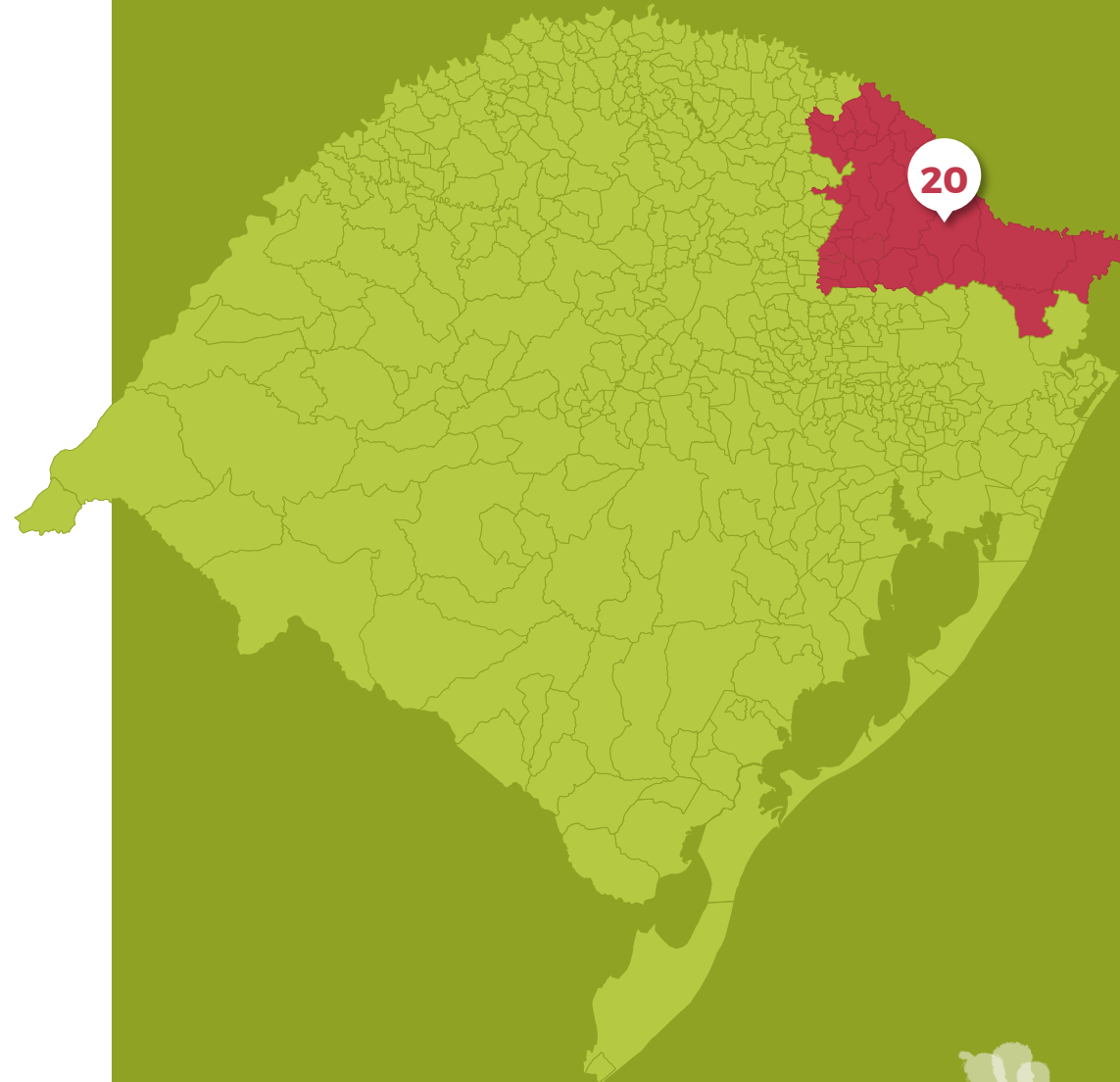
1. CAPITAL E CANOAS
2. SUL
3. DELTA DO JACUÍ
4. SERRA
5. PLANALTO
6. VALE DO RIO DOS SINOS
7. CENTRAL
8. FRONTEIRA OESTE
9. MISSÕES
10. LITORAL
11. CAMPANHA
12. FRONTEIRA NOROESTE
13. VALE DO RIO PARDO
14. HORTÊNCIAS
15. CENTRO-SUL
16. ALTO JACUÍ
17. NORTE
18. METROPOLITANA
- 19. VALE DO TAQUARI**
20. CAMPOS DE CIMA DA SERRA
21. VALE DO CAÍ



Cronograma de execução

MAPA

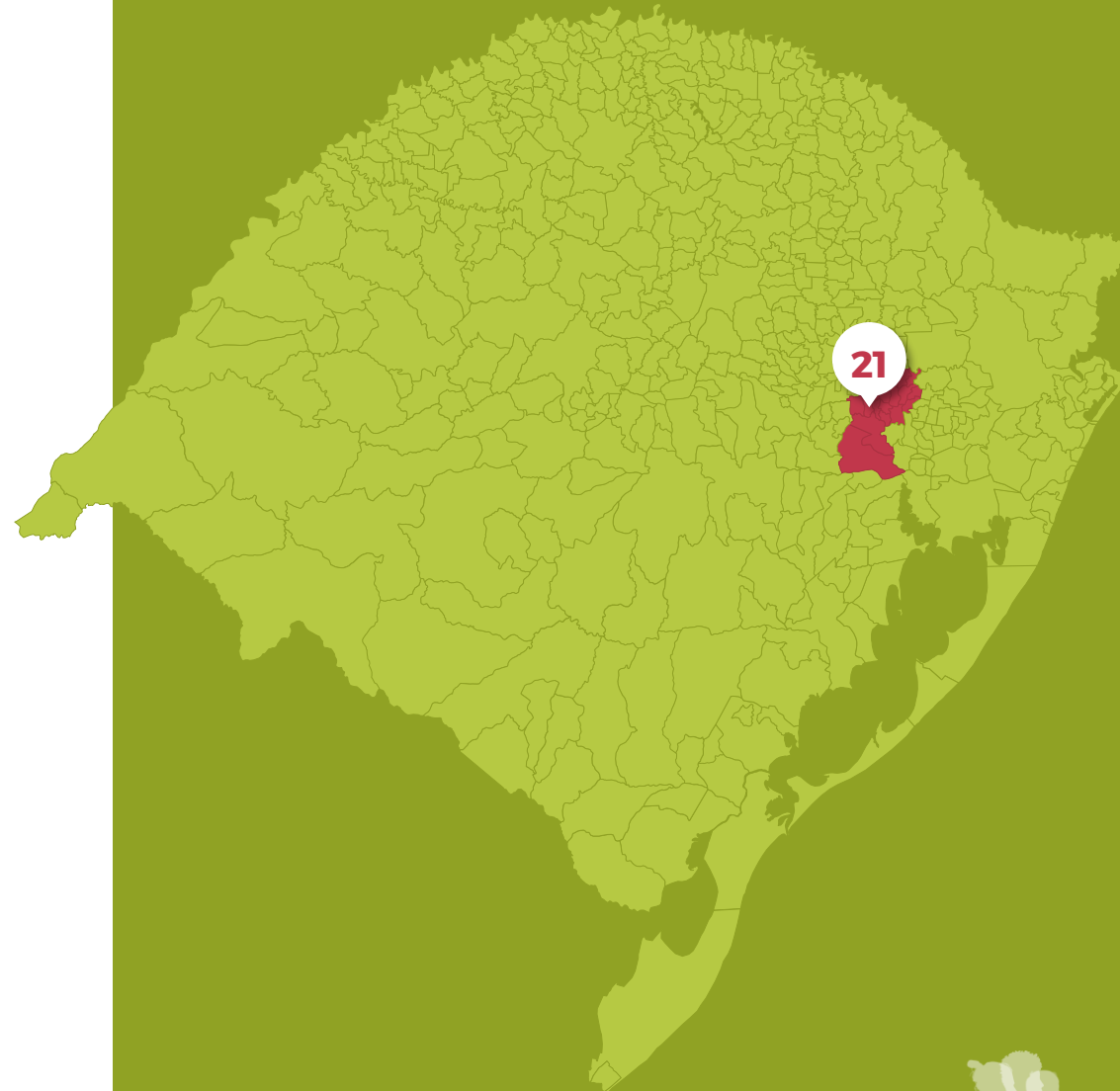
1. CAPITAL E CANOAS
2. SUL
3. DELTA DO JACUÍ
4. SERRA
5. PLANALTO
6. VALE DO RIO DOS SINOS
7. CENTRAL
8. FRONTEIRA OESTE
9. MISSÕES
10. LITORAL
11. CAMPANHA
12. FRONTEIRA NOROESTE
13. VALE DO RIO PARDO
14. HORTÊNCIAS
15. CENTRO-SUL
16. ALTO JACUÍ
17. NORTE
18. METROPOLITANA
19. VALE DO TAQUARI
- 20. CAMPOS DE CIMA DA SERRA**
21. VALE DO CAÍ



Cronograma de execução

MAPA

1. CAPITAL E CANOAS
2. SUL
3. DELTA DO JACUÍ
4. SERRA
5. PLANALTO
6. VALE DO RIO DOS SINOS
7. CENTRAL
8. FRONTEIRA OESTE
9. MISSÕES
10. LITORAL
11. CAMPANHA
12. FRONTEIRA NOROESTE
13. VALE DO RIO PARDO
14. HORTÊNCIAS
15. CENTRO-SUL
16. ALTO JACUÍ
17. NORTE
18. METROPOLITANA
19. VALE DO TAQUARI
20. CAMPOS DE CIMA DA SERRA
- 21. VALE DO CAÍ**



Obrigado

**RS SEGURO**

Em Frente,
Mulher

**GOVERNO DO ESTADO**
RIO GRANDE DO SUL
O futuro nos une.

ASSINATURA DO TERMO DE COOPERAÇÃO

MONITORAMENTO DO AGRESSOR

19 DE MAIO DE 2023

 **RS SEGURO**

*EmFrente,
Mulher*



GOVERNO
DO ESTADO

**RIO
GRANDE
DO SUL**